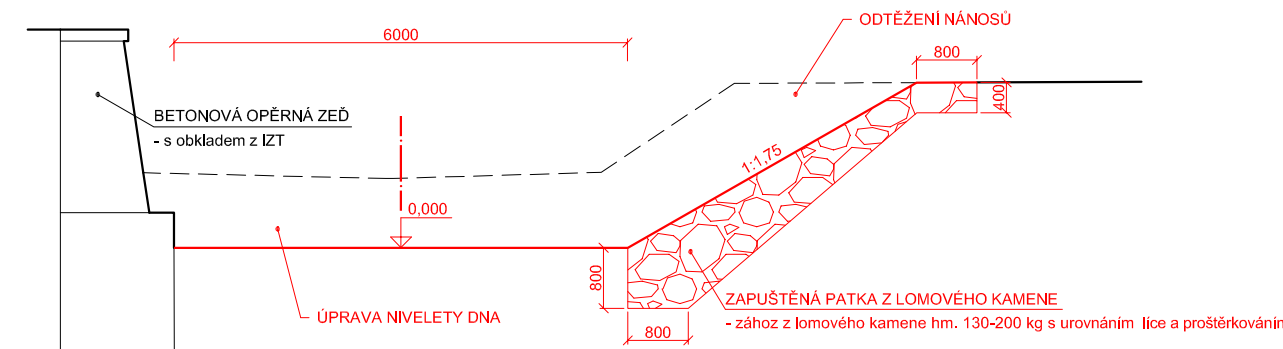
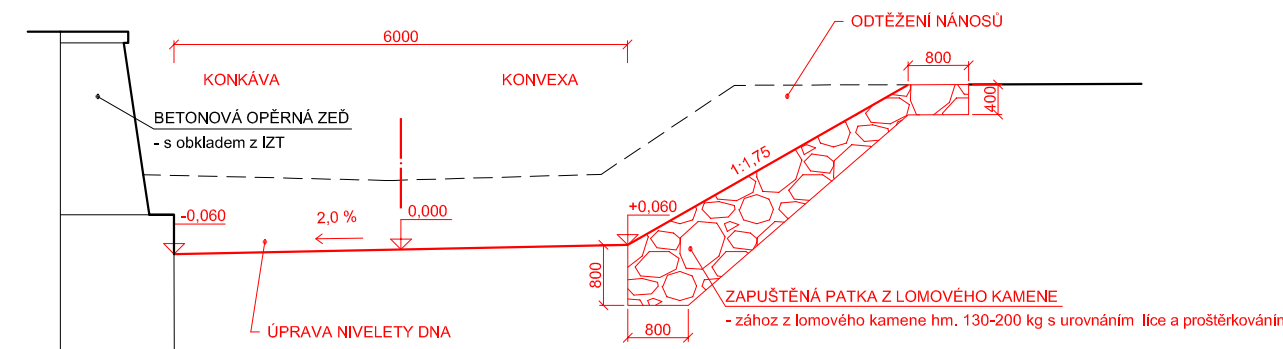


## SO-01-01. Úprava km 20,900 - 21,200

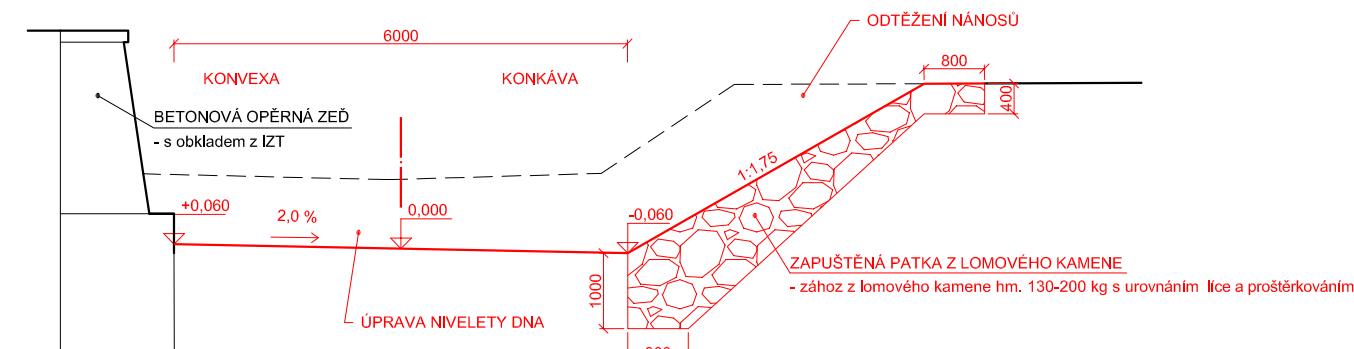
Vzorový příčný řez - přímá trať - km 21,094 - 21,200  
M 1:100



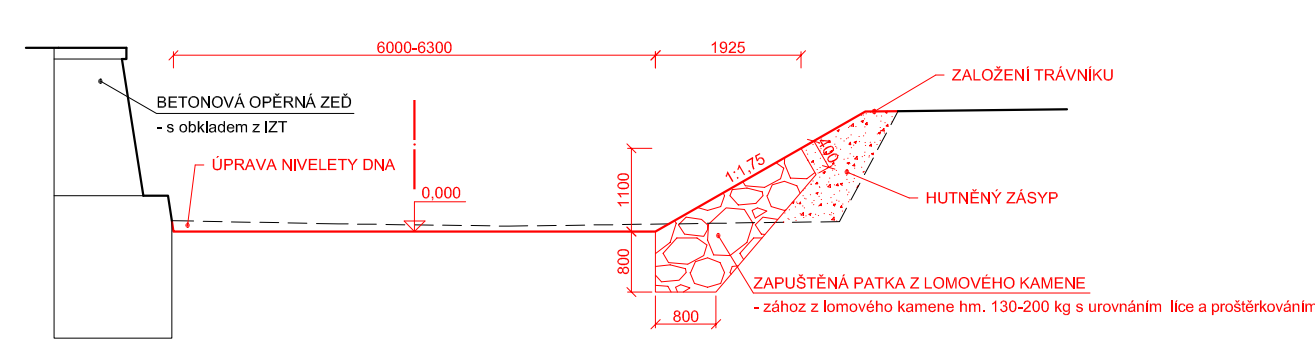
Vzorový příčný řez - v oblouku - km 21,094 - 21,200  
M 1:100



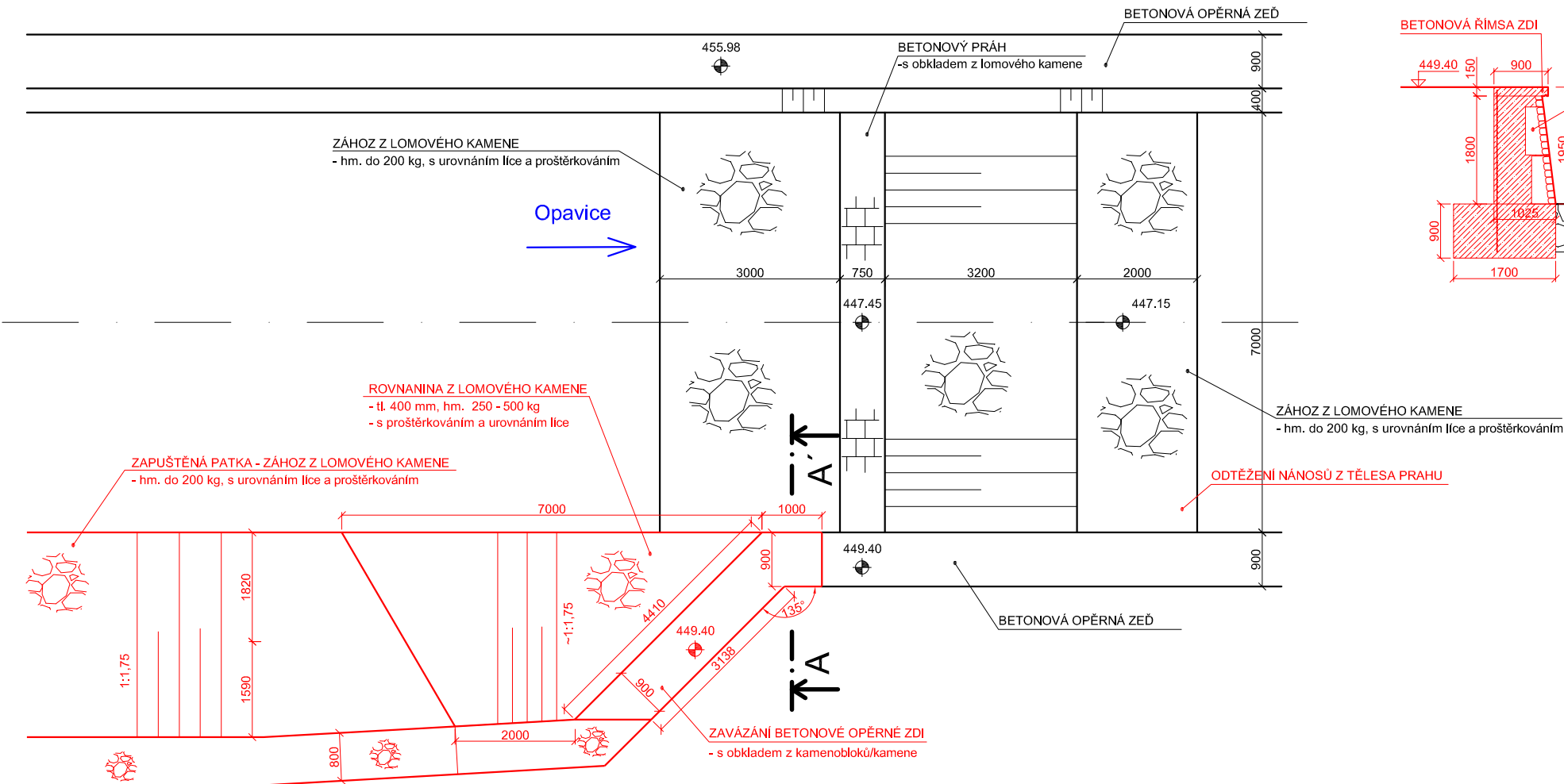
Vzorový příčný řez - v oblouku - km 21,094 - 21,200  
M 1:100



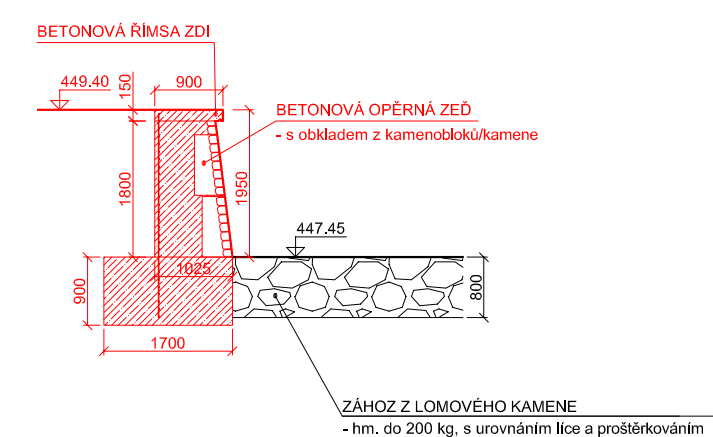
Vzorový příčný řez - přímá trať - km 20,960 - 21,004  
M 1:100



Detail zavázání opěrné zdi - km 20,960 - 21,004  
Půdorys  
M 1:100



Detail zavázání opěrné zdi - km 20,960 - 21,004  
Řez A-A'  
M 1:100



Výškový systém Balt p.v.  
Souřadnicový systém: JTSK

 <p><b>Povodí Odry</b> <i>státní podnik</i></p> <p>oddělení projekce Varenská 49, 701 26 Ostrava 1 tel. 596 657 111</p>	PROJEKTANT: Ing. Dalibor Rajnoch	SOUPRAVA           DATUM:  květen 2025
	ZOPOVĚDNÝ PROJEKTANT: Ing. Dalibor Rajnoch	
	VEDOUcí ODĚLENÍ: Ing. Dalibor Rajnoch	
	VEDOUcí ODBORU: Ing. Jiří Skalník	
VT Opavice, Holčovice, Hejnov, km 20,900 – 21,700 PŠ Stavba – stavba č. 8848 Detaily objektů SO-01-01. Úprava km 20,900 – 21,200		
INVESTOR: Povodí Odry, státní podnik	POČET A4: 2 MĚŘÍTKO: 1:100 STUPEŇ: DPS ARCHIVNÍ ČÍSLO: 06/25 ČÍSLO PŘÍLOHY:	
OBEC: Holčovice	STAVEBNÍ ÚRAD: Město Albrechtice	D.1.1.3.3.1